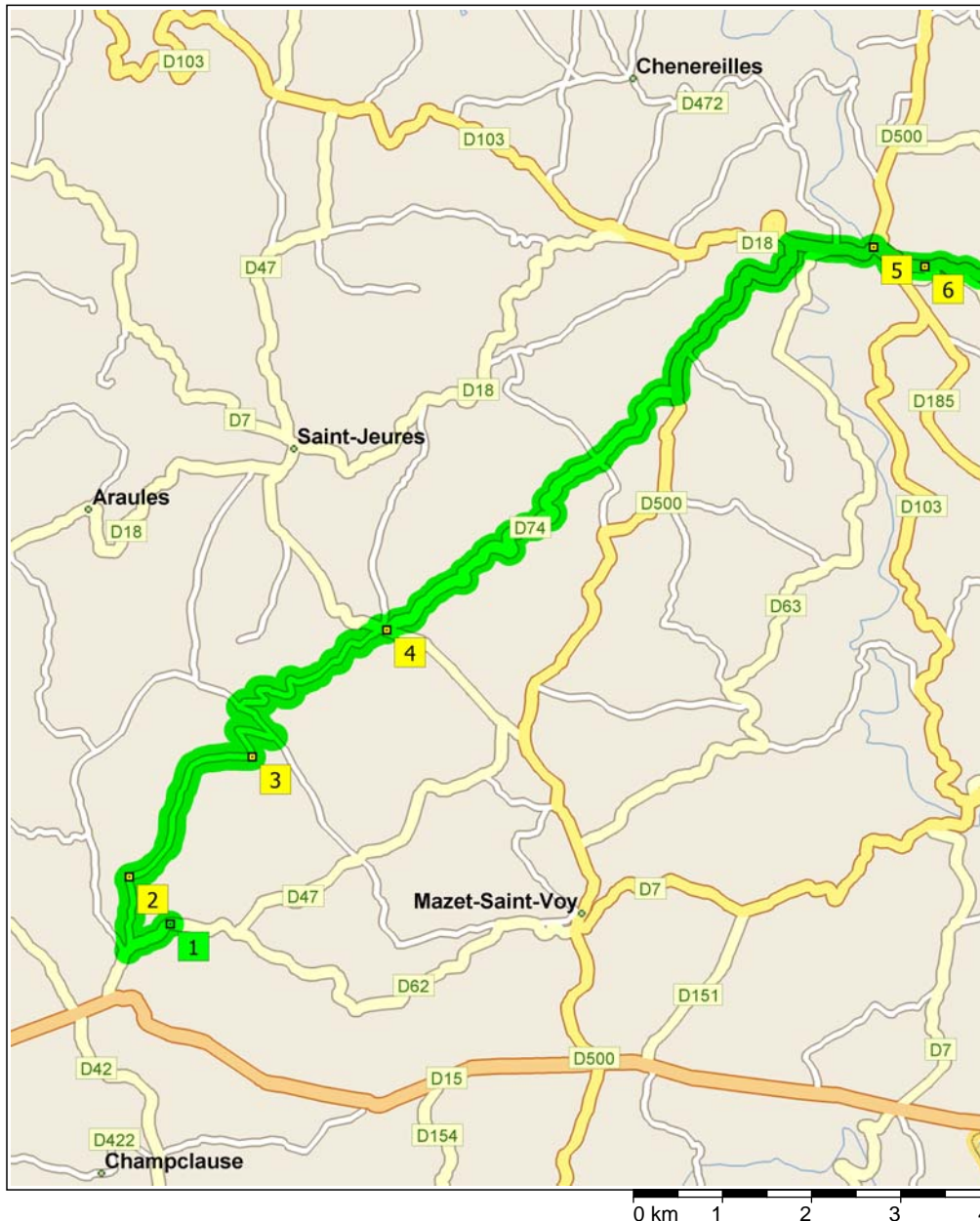


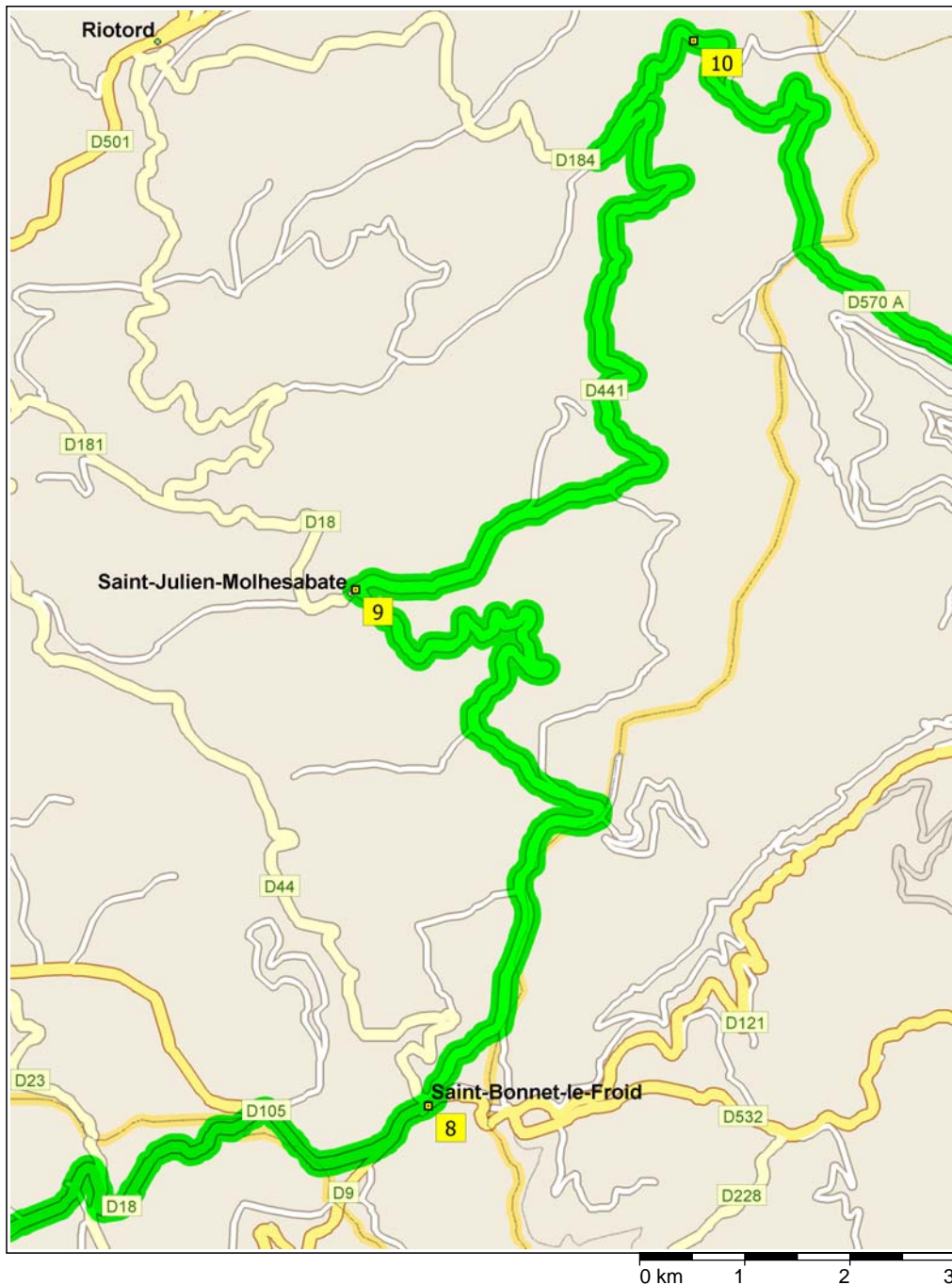
## dimanche 25 mars - 4<sup>o</sup> étape

167,5 kilomètres; 2 heures, 44 minutes

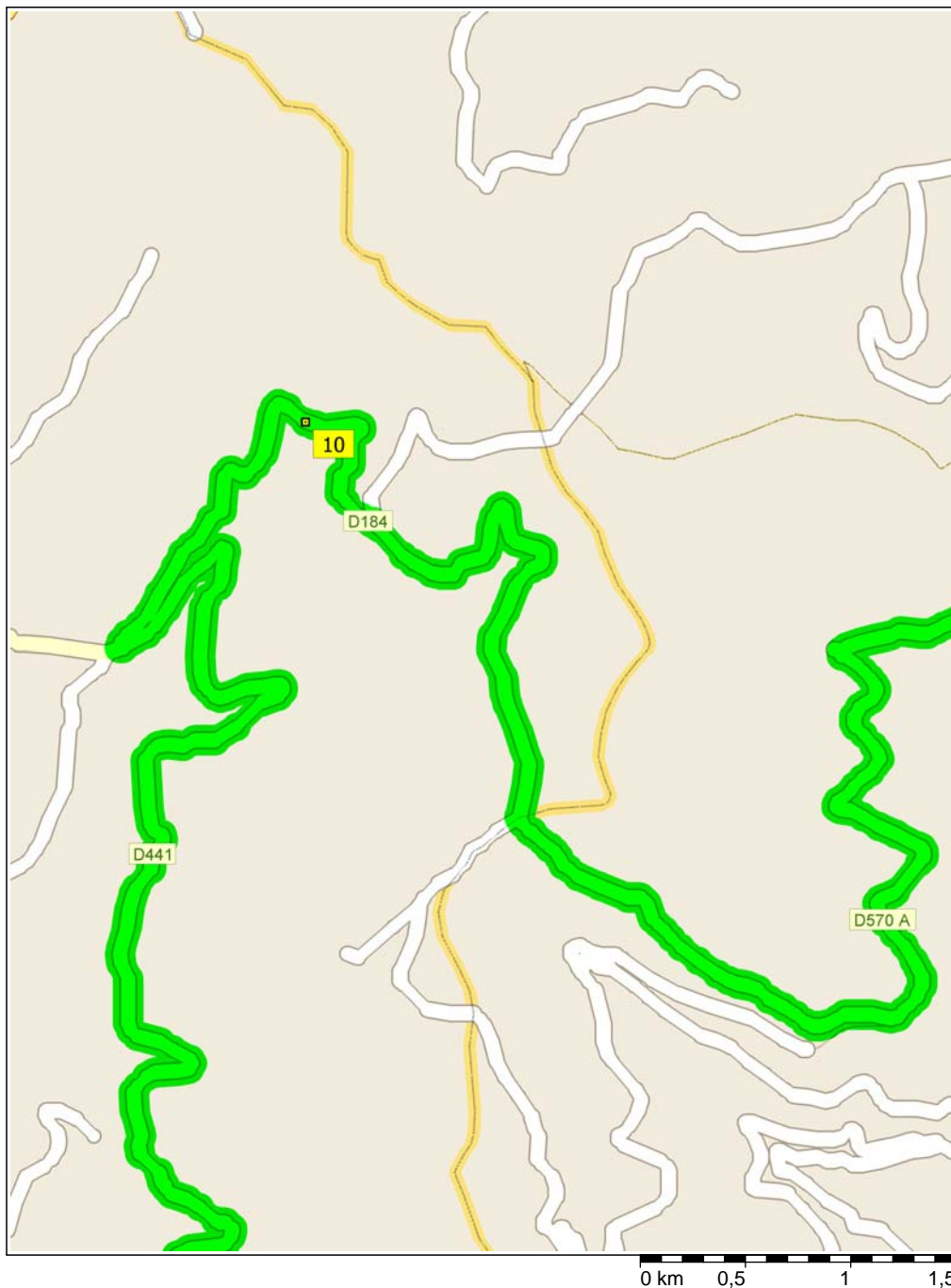


09:00	0,0 km	<b>1</b> Départ de près de Champclause sur D47 (ouest) pendant 0,6 km
09:00	0,6 km	Tourner à DROITE (nord), prendre D473 pendant 0,3 km
09:01	0,9 km	Le nom de la route devient les routes locales pendant 0,5 km
09:02	1,4 km	<b>2</b> À près de Champclause, rester sur les routes locales (est) pendant 2,3 km
09:07	3,6 km	<b>3</b> À près de Araules, rester sur les routes locales (nord) pendant 0,8 km
09:09	4,5 km	Tourner à GAUCHE (nord-ouest), prendre les routes locales pendant 2,9 km
09:12	7,3 km	Tourner à DROITE (est), prendre D7 pendant 80 m
09:12	7,4 km	<b>4</b> À près de Saint-Jeures, tourner à GAUCHE (nord-est), prendre D74 pendant 5,0 km
09:16	12,4 km	Tourner à GAUCHE (nord), prendre D500 pendant 2,6 km
09:18	15,0 km	Prendre D18 à DROITE (est) pendant 0,9 km

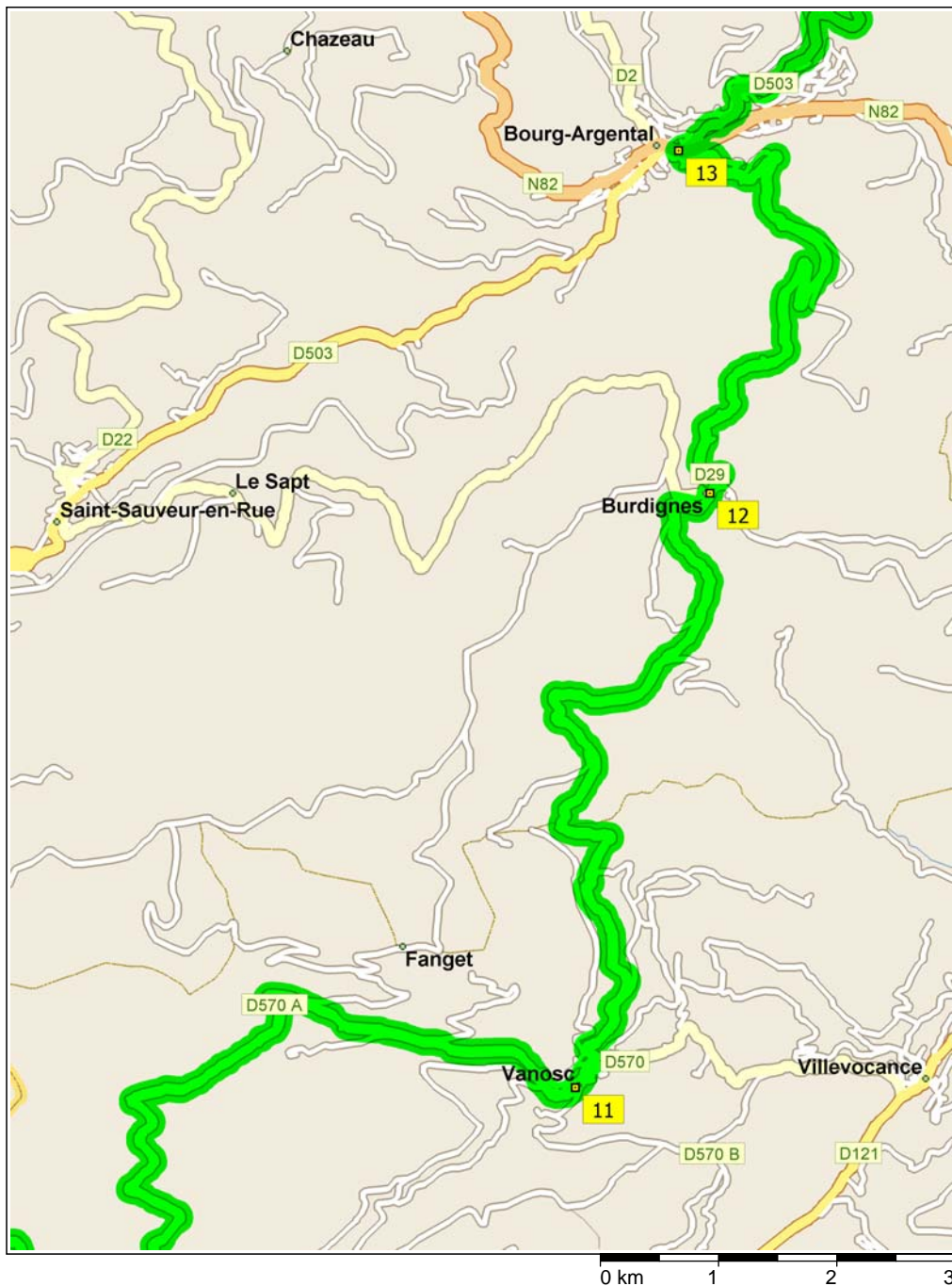




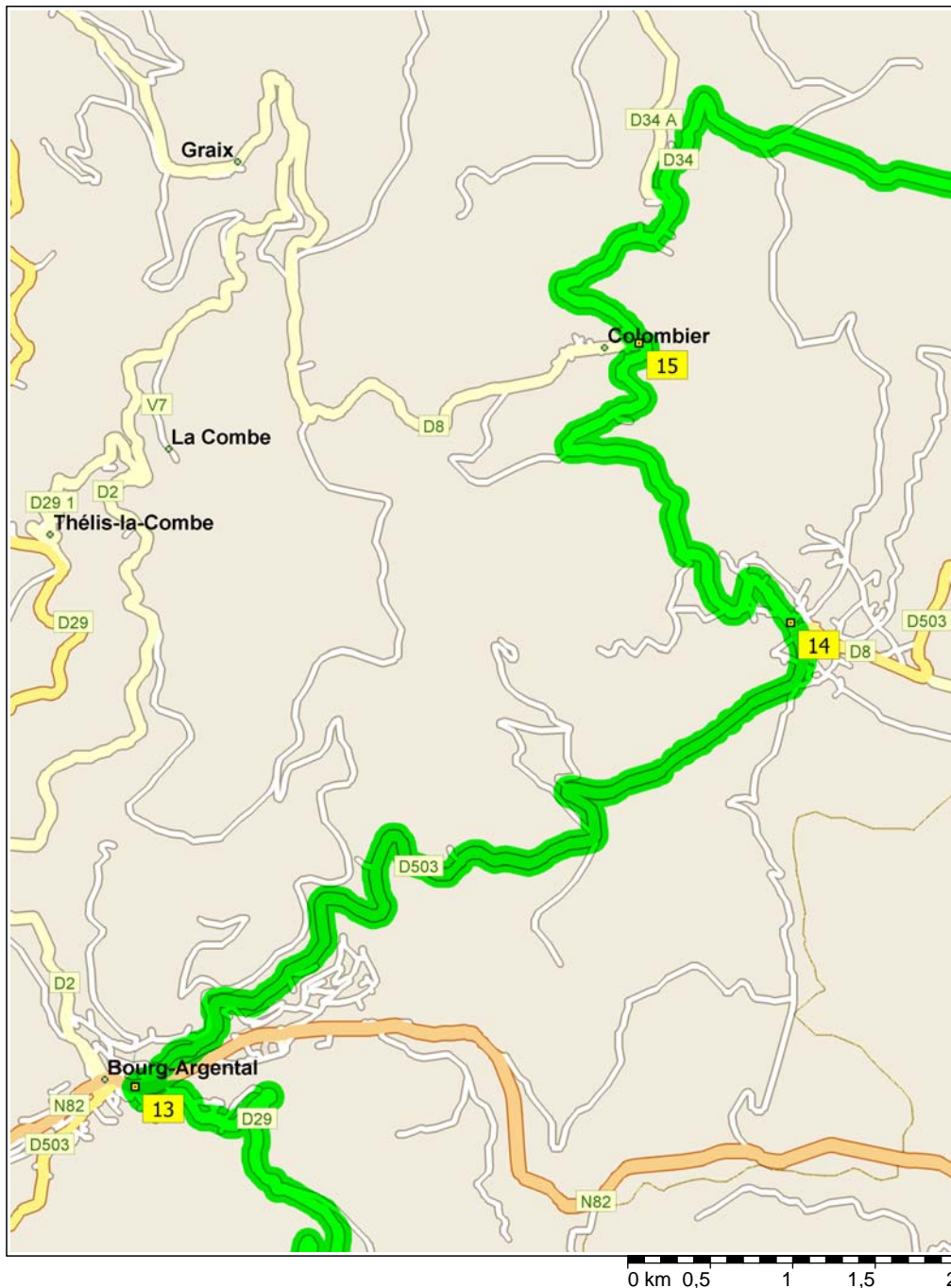
- 09:32 31,0 km **8** À Auberge des Cimes [43290, Saint-Bonnet-le-Froid, France, Tel: +33 4-71599372], rester sur D105 (est) pendant 60 m
- 09:32 31,1 km Prendre D18 à GAUCHE (nord) pendant 9,7 km
- 09:40 40,8 km **9** À près de Saint-Julien-Molhesabate, tourner à DROITE (est), prendre D441 pendant 9,2 km



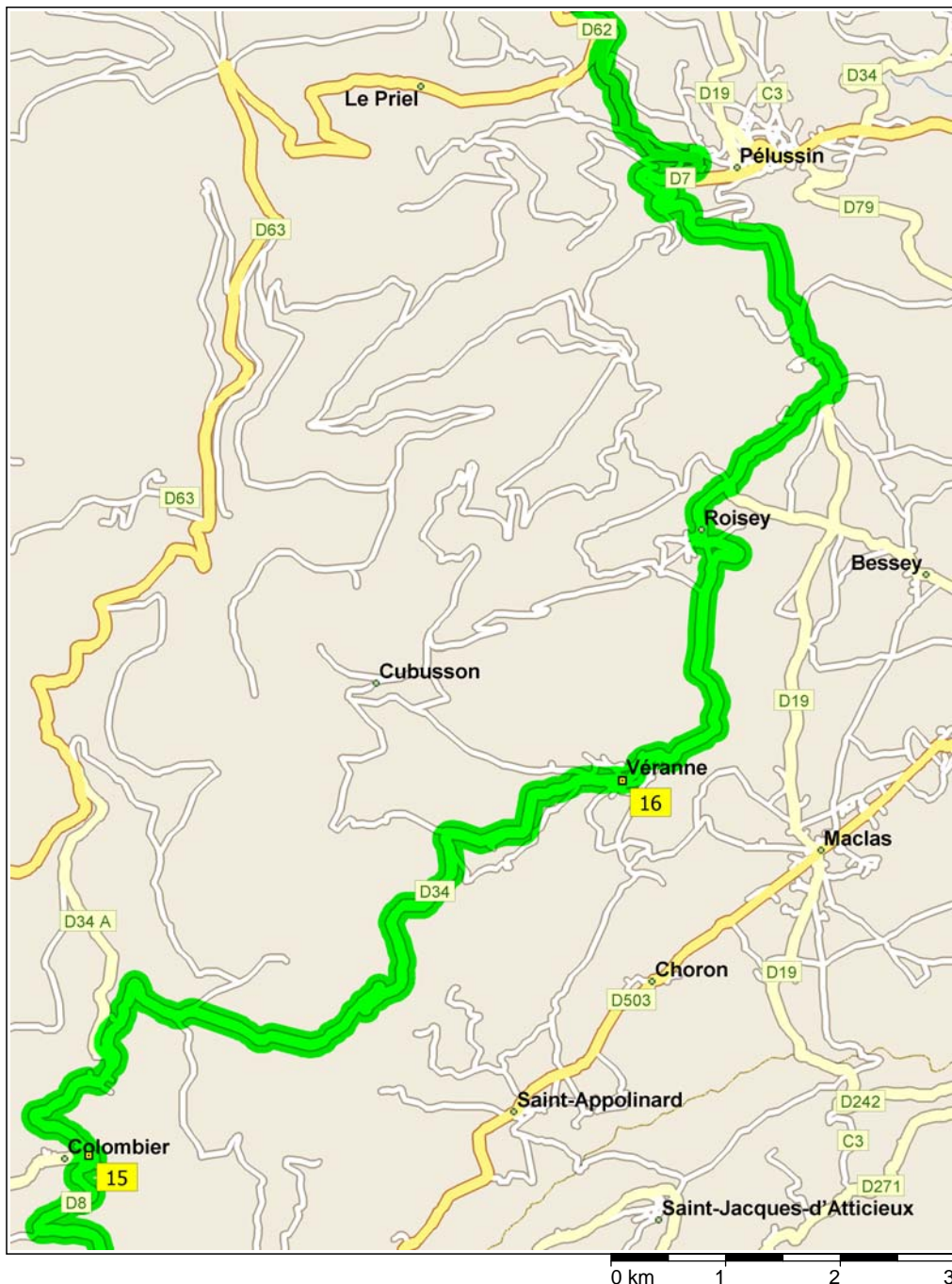
- 09:47 49,9 km Tourner à DROITE (nord), prendre D184 pendant 1,7 km
- 09:49 51,6 km **10** À près de Saint-Sauveur-en-Rue, rester sur D184 (est) pendant 3,7 km
- 09:51 55,3 km Tourner à GAUCHE (sud-est), prendre D570 A [Col de la Charousse] pendant 4,8 km



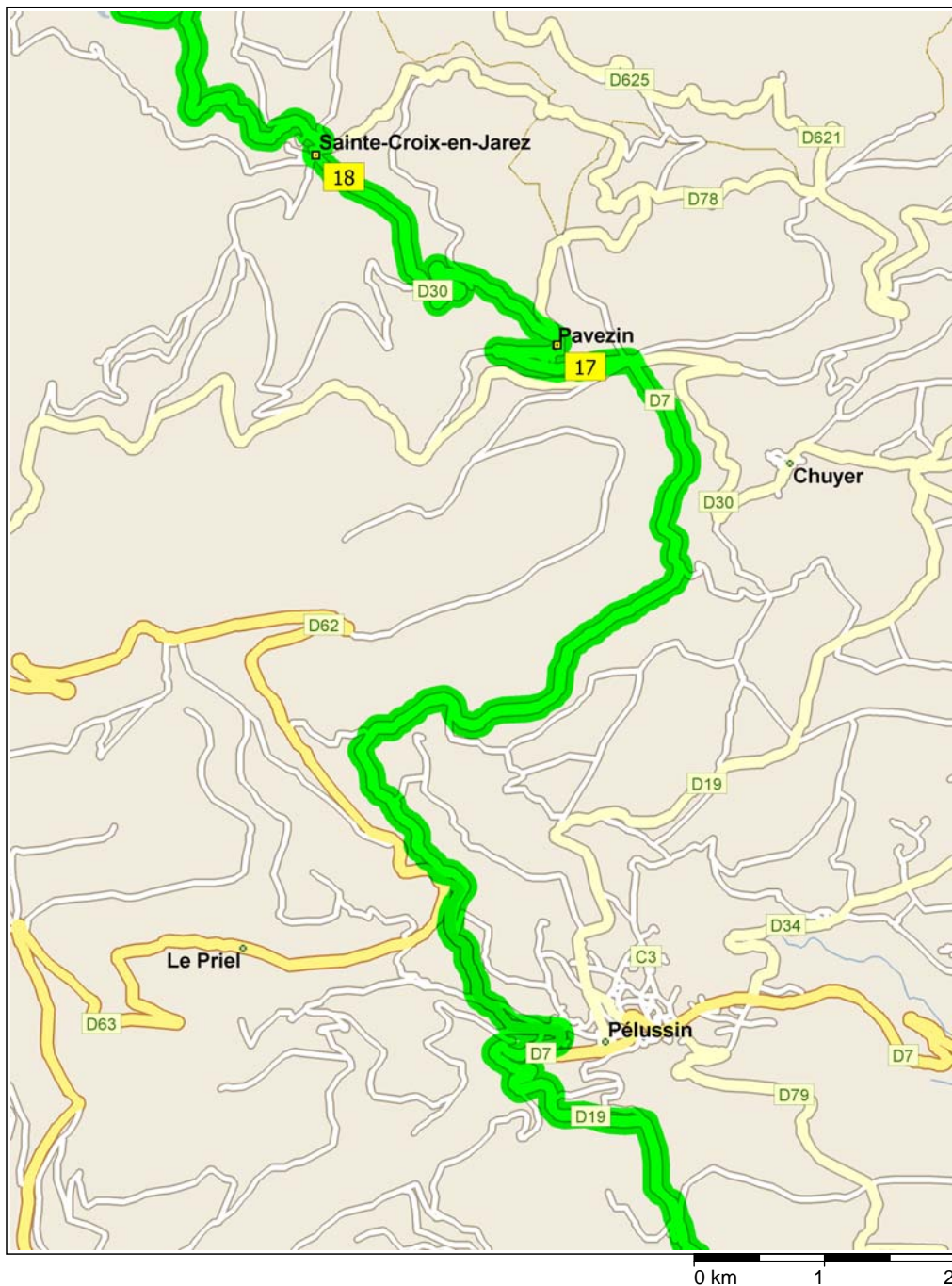
- 09:56 60,2 km Prendre D570 A à DROITE (nord-est) pendant 4,0 km
- 09:59 64,2 km Continuer TOUT DROIT sur D570 A [Rue Joseph Besset] pendant 0,7 km
- 09:59 64,9 km **11** À près de Vanosc, rester sur D570 A [Rue Joseph Besset] (nord-est) pendant 60 m
- 09:59 64,9 km Prendre D570 A [Rue du Bon Accueil] à GAUCHE (nord) pendant 80 m
- 10:00 65,0 km Prendre D570 [Rue de la Course à l'Oie] à GAUCHE (nord) pendant 0,7 km
- 10:01 65,7 km Prendre D570 à GAUCHE (nord) pendant 2,3 km
- 10:03 68,0 km Le nom de la route devient D29 pendant 4,6 km
- 10:07 72,5 km **12** À près de Burdignes, rester sur D29 (nord) pendant 5,5 km



- 10:11 78,0 km Continuer TOUT DROIT sur D29 [Avenue de la Résistance] pendant 0,4 km
- 10:12 78,4 km **13** À près de Bourg-Argental, prendre D503 [Rue du Rhône] à DROITE (nord) pendant 6,7 km
- 10:19 85,1 km Tourner à GAUCHE (nord-ouest), prendre D8 [Avenue de Colombier] pendant 20 m
- 10:19 85,1 km Prendre D8 [Place Ancienne Bascule] à DROITE (nord) pendant 50 m
- 10:19 85,2 km **14** À Les Arcades [Place Ancienne Bascule, 42220, Saint-Julien-Molin-Molette, France, Tel: +33 4-77515052], rester sur D8 [Avenue de Colombier] (nord-ouest) pendant 0,7 km
- 10:20 85,8 km Prendre D8 à DROITE (nord-ouest) pendant 2,8 km
- 10:23 88,6 km **15** À près de Colombier, tourner à DROITE (nord), prendre D34 pendant 2,0 km



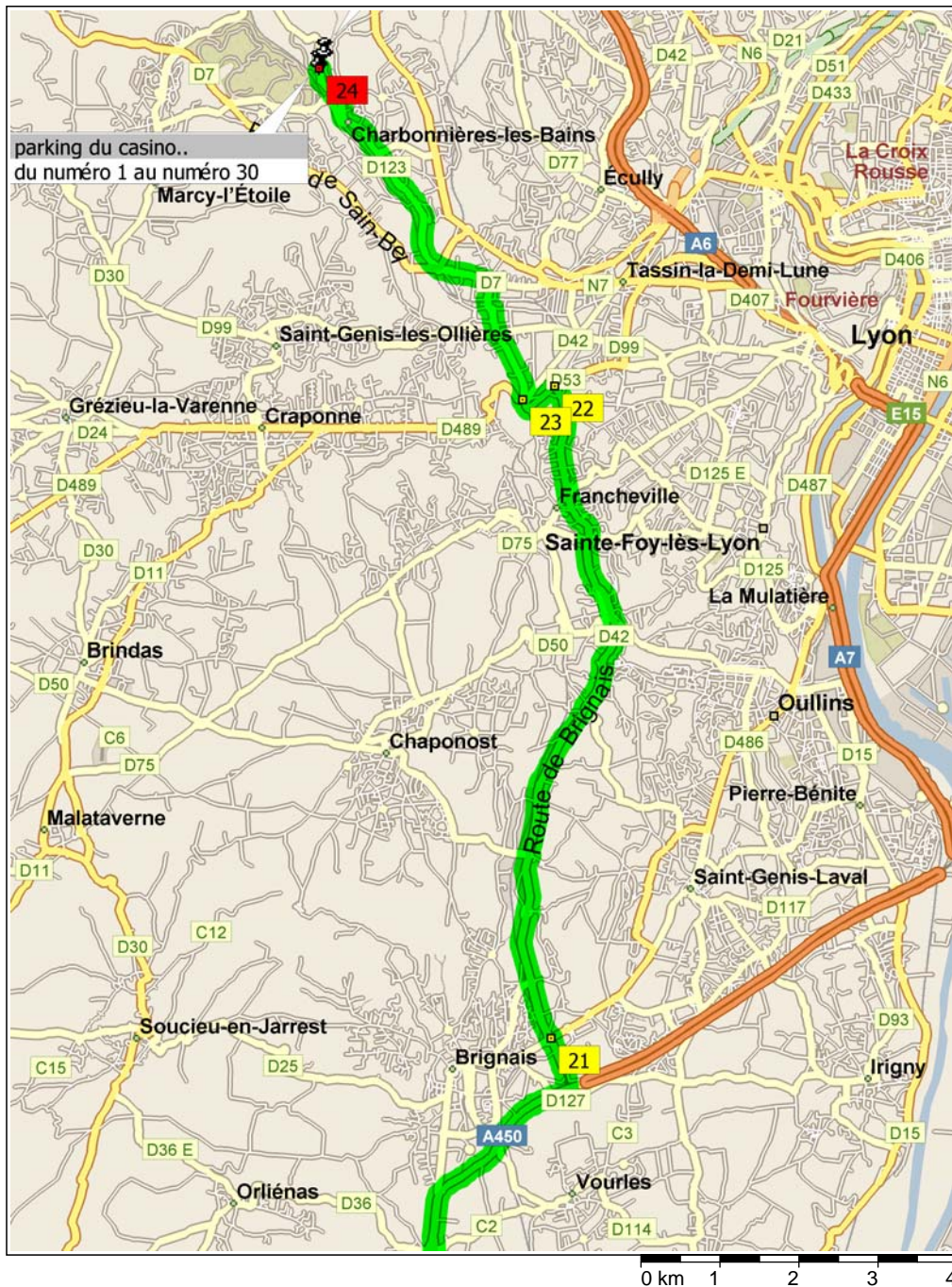
- 10:24 90,6 km Continuer TOUT DROIT sur D34 [Lieu-dit Villette] pendant 0,9 km
- 10:25 91,5 km Continuer TOUT DROIT sur D34 pendant 6,3 km
- 10:30 97,8 km **16** À Véranne, rester sur D34 (est) pendant 0,4 km
- 10:31 98,3 km Prendre D34 [Lieu-dit Bichette] à DROITE (est) pendant 1,9 km
- 10:32 100,2 km Prendre D34 à DROITE (nord) pendant 2,9 km
- 10:35 103,0 km Tourner à GAUCHE (nord-est), prendre D19 pendant 2,4 km



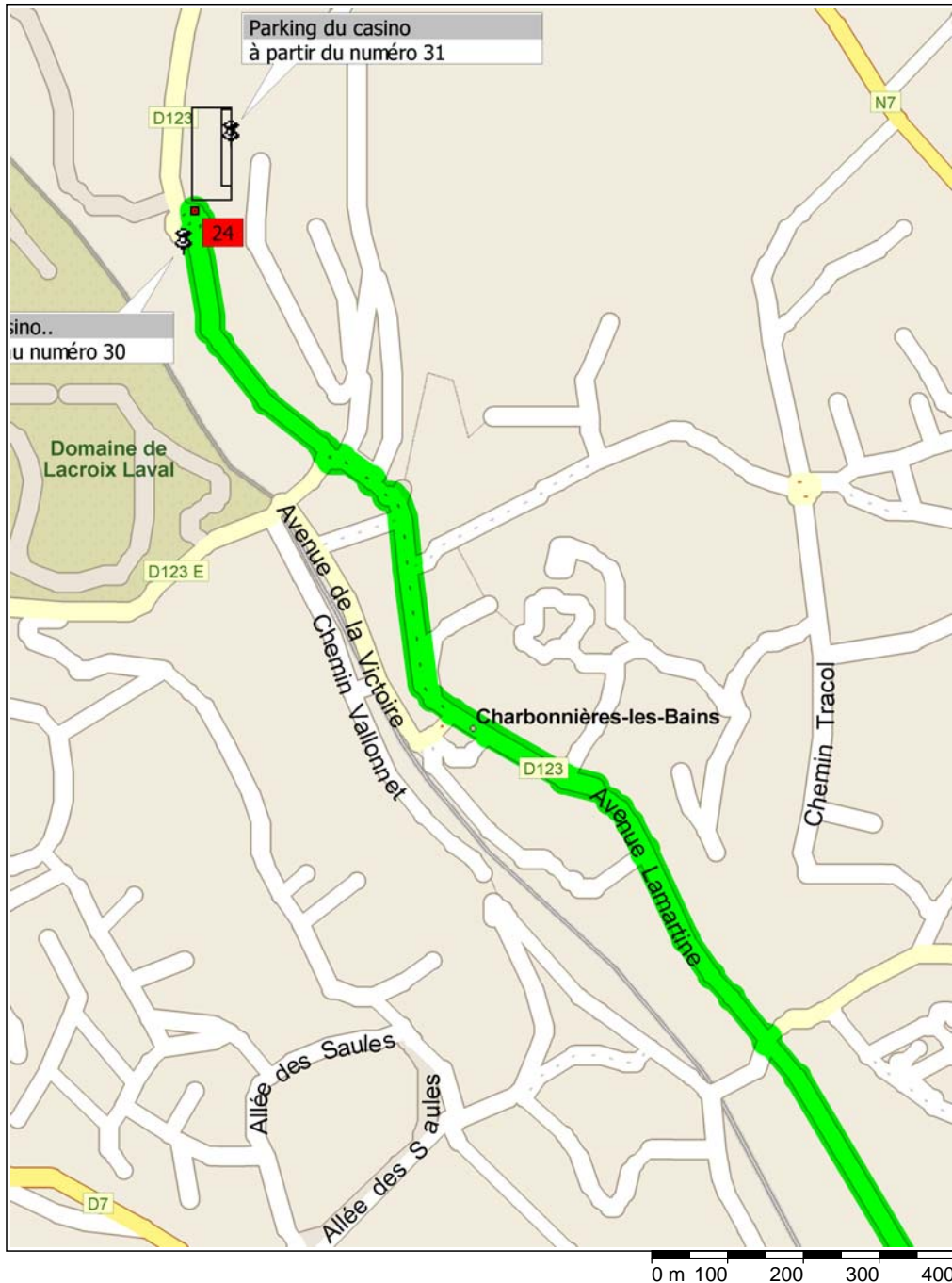
- 10:38 105,4 km Continuer TOUT DROIT sur D19 [Lieu-dit Sordet] pendant 0,3 km
- 10:38 105,7 km Prendre D19 à DROITE (ouest) pendant 1,0 km
- 10:39 106,7 km Tourner à GAUCHE (nord-ouest), prendre D7 [Rue de l'Ancienne Poste] pendant 1,7 km
- 10:42 108,4 km Tourner à DROITE (nord-est), prendre D7 pendant 6,9 km
- 10:47 115,3 km Tourner à GAUCHE pour rester sur D7 pendant 30 m
- 10:47 115,3 km Prendre les routes locales à DROITE pendant 10 m
- 10:47 115,3 km Continuer TOUT DROIT sur D30 pendant 1,5 km
- 10:49 116,8 km **17** À Pavezin, rester sur D30 (nord) pendant 3,3 km







- 11:21 151,1 km Prendre la bretelle à DROITE pendant 0,8 km
- 11:22 151,9 km Continuer TOUT DROIT sur D42 pendant 0,4 km
- 11:22 152,3 km Entrer dans le rond-point pendant 30 m
- 11:22 152,3 km **21** Au rond-point, prendre la première sortie vers D42 pendant 1,7 km
- 11:24 154,0 km Au rond-point, prendre la deuxième sortie vers D42 [Route de Brignais] pendant 7,3 km
- 11:32 161,3 km **22** À près de Francheville, tourner à GAUCHE (sud-ouest), prendre D53 [Rue Joliot-Curie] pendant 0,6 km
- 11:33 161,9 km Entrer dans le rond-point pendant 0,1 km
- 11:33 162,0 km **23** Au rond-point, prendre la troisième sortie vers Rue Professeur Deperet pendant 1,3 km
- 11:35 163,3 km Tourner à GAUCHE (ouest), prendre Avenue du 8 Mai 1945 pendant 60 m
- 11:36 163,3 km Tourner à DROITE (nord), prendre Avenue Honoré Esplette pendant 0,3 km
- 11:37 163,7 km Tourner à GAUCHE (ouest), prendre D7 [Avenue du 11 Novembre 1918] pendant 0,7 km
- 11:38 164,3 km Au rond-point, prendre la deuxième sortie vers D123 [Avenue Jean Bergeron] pendant 1,8 km



- 11:41 166,1 km Continuer TOUT DROIT sur D123 [Avenue Lamartine] pendant 0,6 km
- 11:42 166,7 km Prendre D123 [Avenue Général de Gaulle] à DROITE (nord-ouest) pendant 0,4 km
- 11:43 167,1 km Prendre D123 [Avenue Georges Bassinet] à DROITE (nord) pendant 0,3 km
- 11:44 167,5 km Entrer dans le rond-point pendant 30 m
- 11:44 167,5 km 24 Arrivée près de Charbonnières-les-Bains