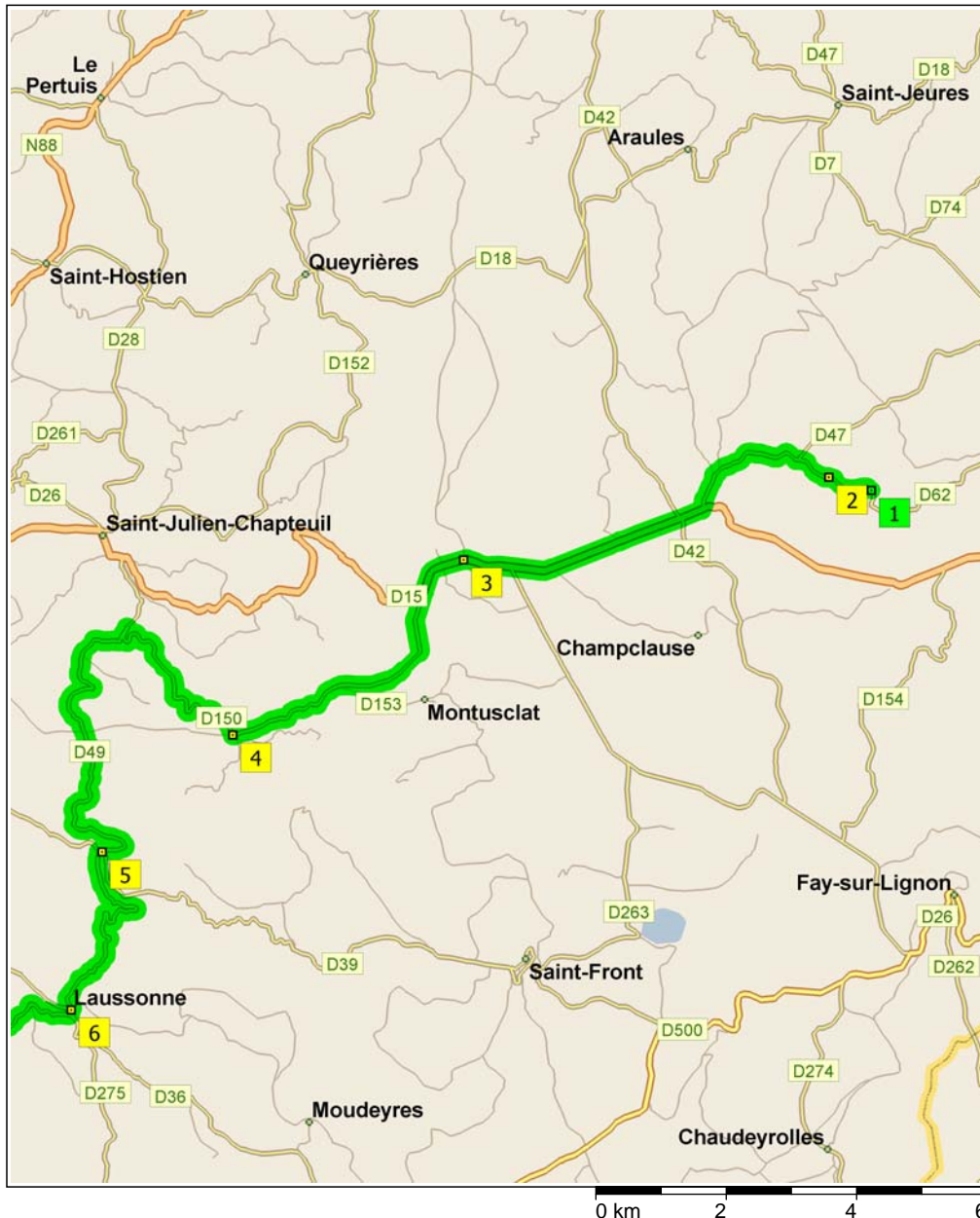
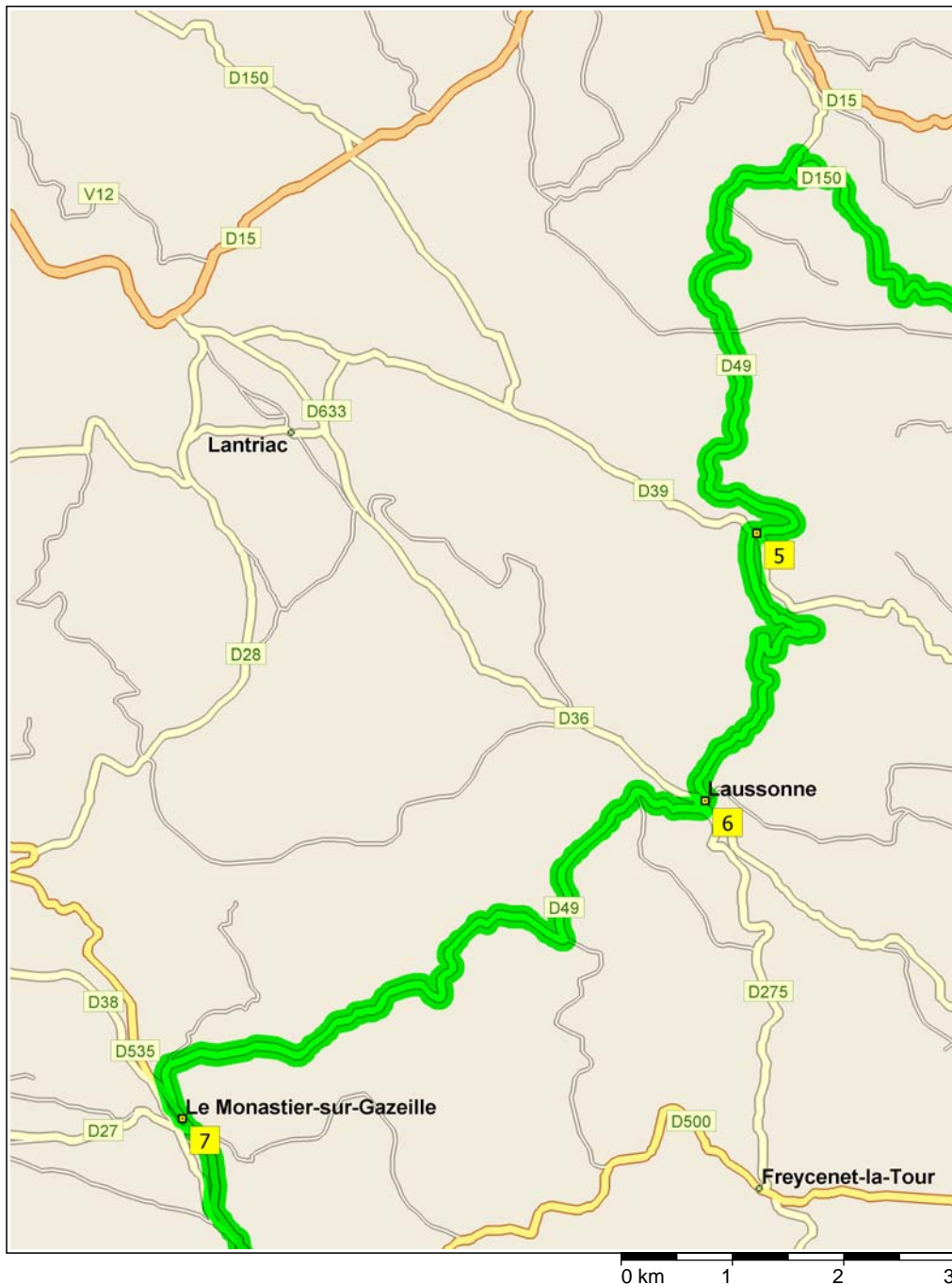


## Samedi 24 mars - 2° étape

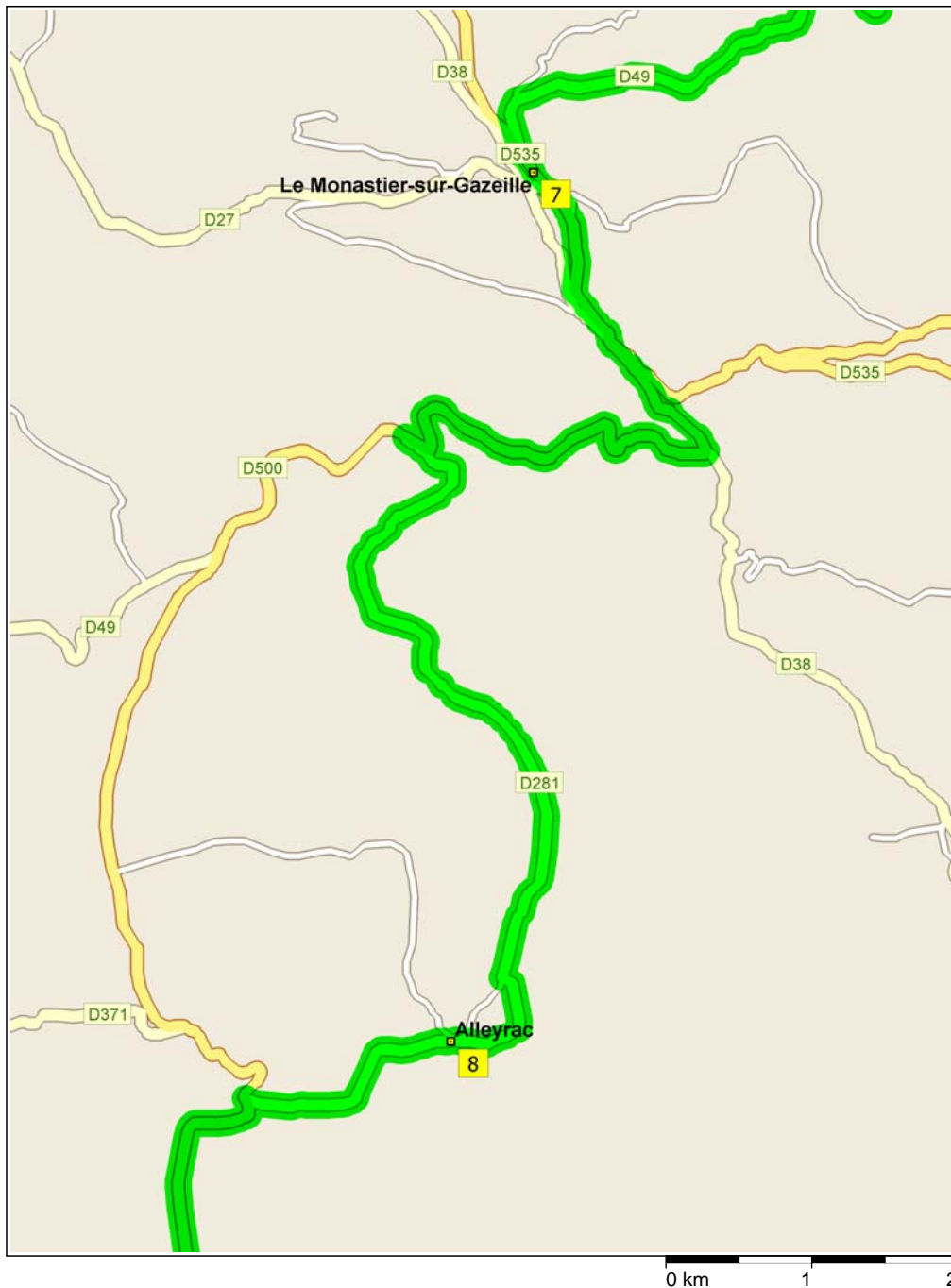
130,9 kilomètres; 4 heures, 9 minutes



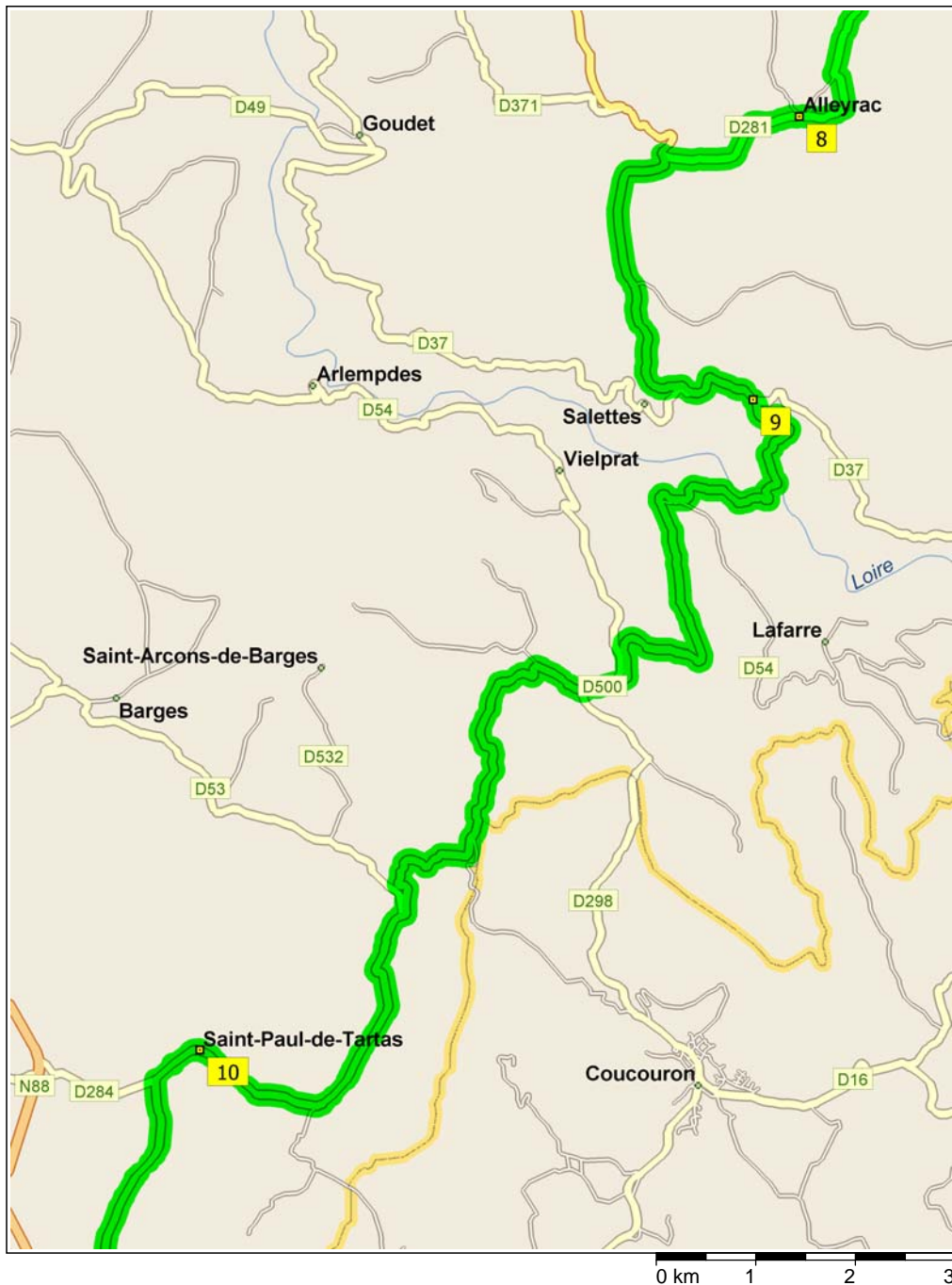
08:00	0,0 km	<b>1</b> Départ de près de Mazet-Saint-Voy sur D62 (ouest) pendant 1,1 km
08:01	1,1 km	<b>2</b> Arrivée près de Champclause
10:01	1,1 km	Départ de près de Champclause sur D62 (ouest) pendant 0,6 km
10:01	1,7 km	Continuer TOUT DROIT sur D47 pendant 2,1 km
10:03	3,8 km	Prendre D15 à DROITE (ouest) pendant 3,9 km
10:07	7,7 km	<b>3</b> À près de Montusclat, rester sur D15 (ouest) pendant 0,9 km
10:08	8,6 km	Tourner à GAUCHE (sud-est), prendre D150 pendant 4,3 km
10:12	12,9 km	<b>4</b> À près de Montusclat, rester sur D150 (nord) pendant 3,1 km



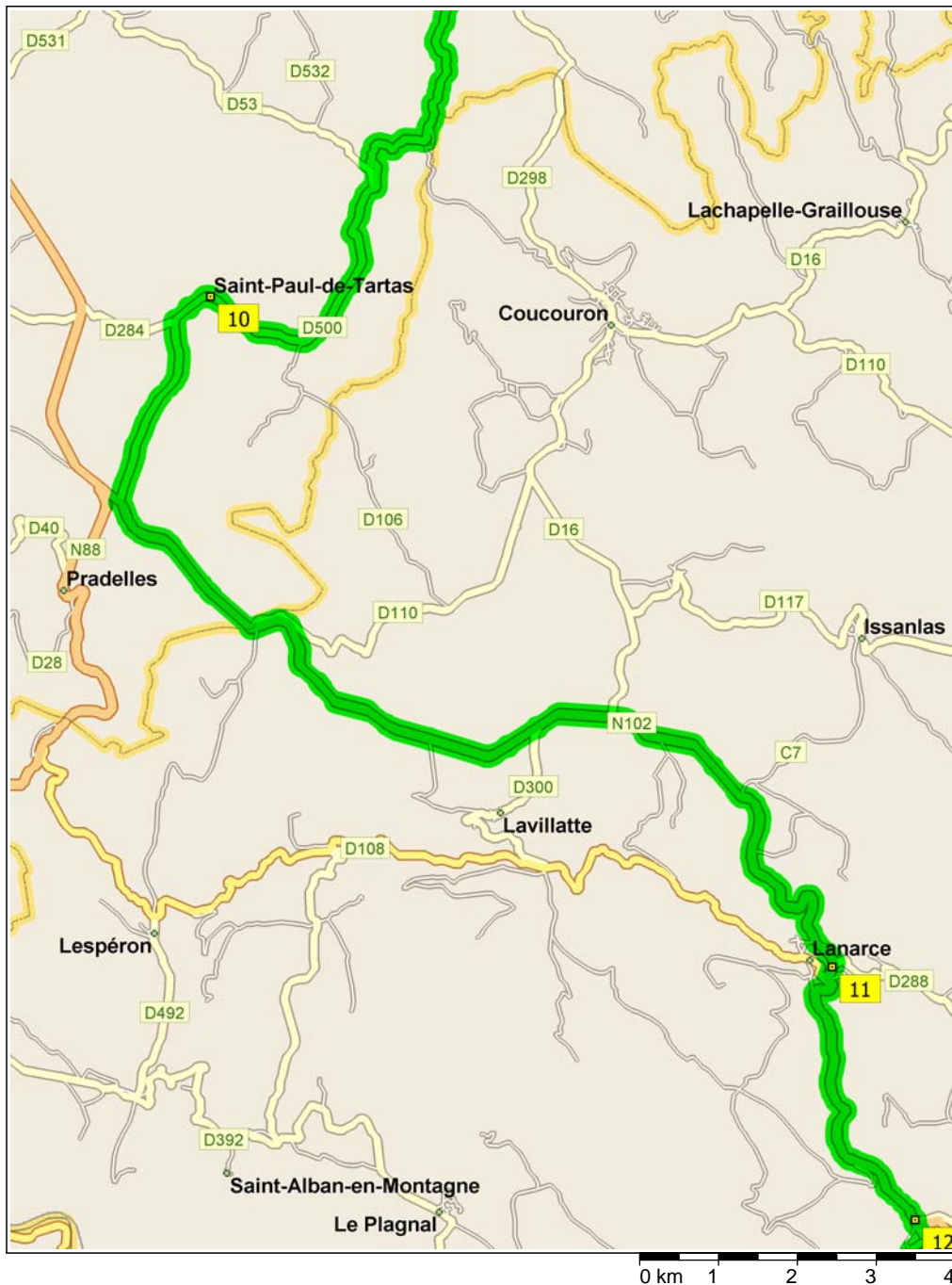
- 10:15 16,0 km Tourner à GAUCHE (ouest), prendre D49 pendant 5,6 km
- 10:20 21,6 km Prendre D39 à DROITE (ouest) pendant 10 m
- 10:21 21,6 km **5** À près de Laussonne, rester sur D39 (ouest) pendant 50 m
- 10:21 21,6 km Tourner à GAUCHE (sud), prendre D49 pendant 3,9 km
- 10:25 25,5 km **6** À Laussonne, rester sur D49 (sud-ouest) pendant 7,5 km



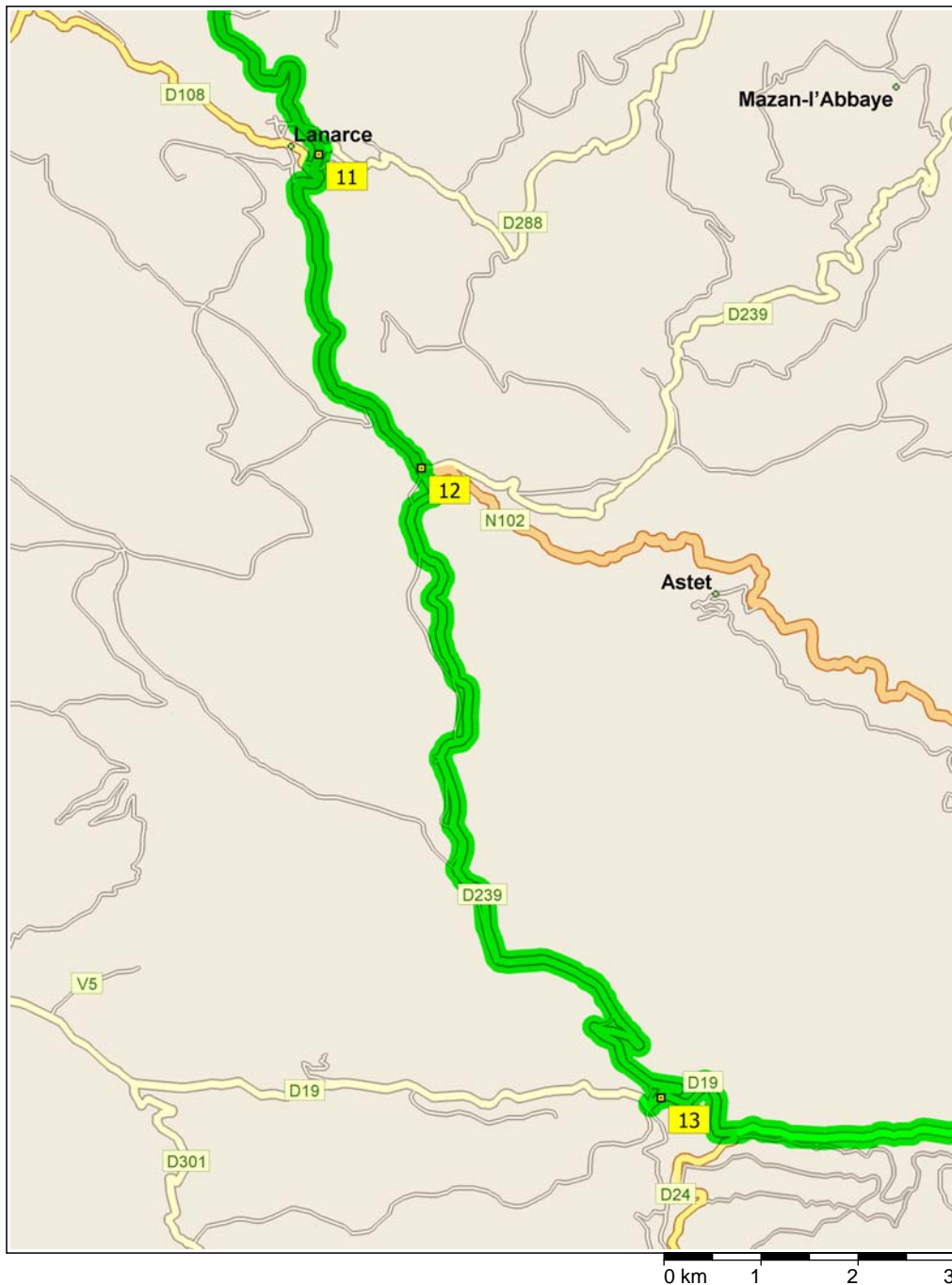
- 10:32 33,0 km Prendre D535 à GAUCHE (sud-est) pendant 0,1 km
- 10:33 33,1 km **7** À Le Monastier-sur-Gazeille, rester sur D535 (sud-est) pendant 1,3 km
- 10:35 34,4 km Prendre D500 à DROITE pendant 3,8 km
- 10:39 38,3 km Tourner à GAUCHE (sud), prendre D281 pendant 4,9 km
- 10:44 43,2 km Tourner à GAUCHE pour rester sur D281 pendant 0,9 km
- 10:45 44,1 km **8** À Alleyrac, rester sur D281 (ouest) pendant 1,6 km



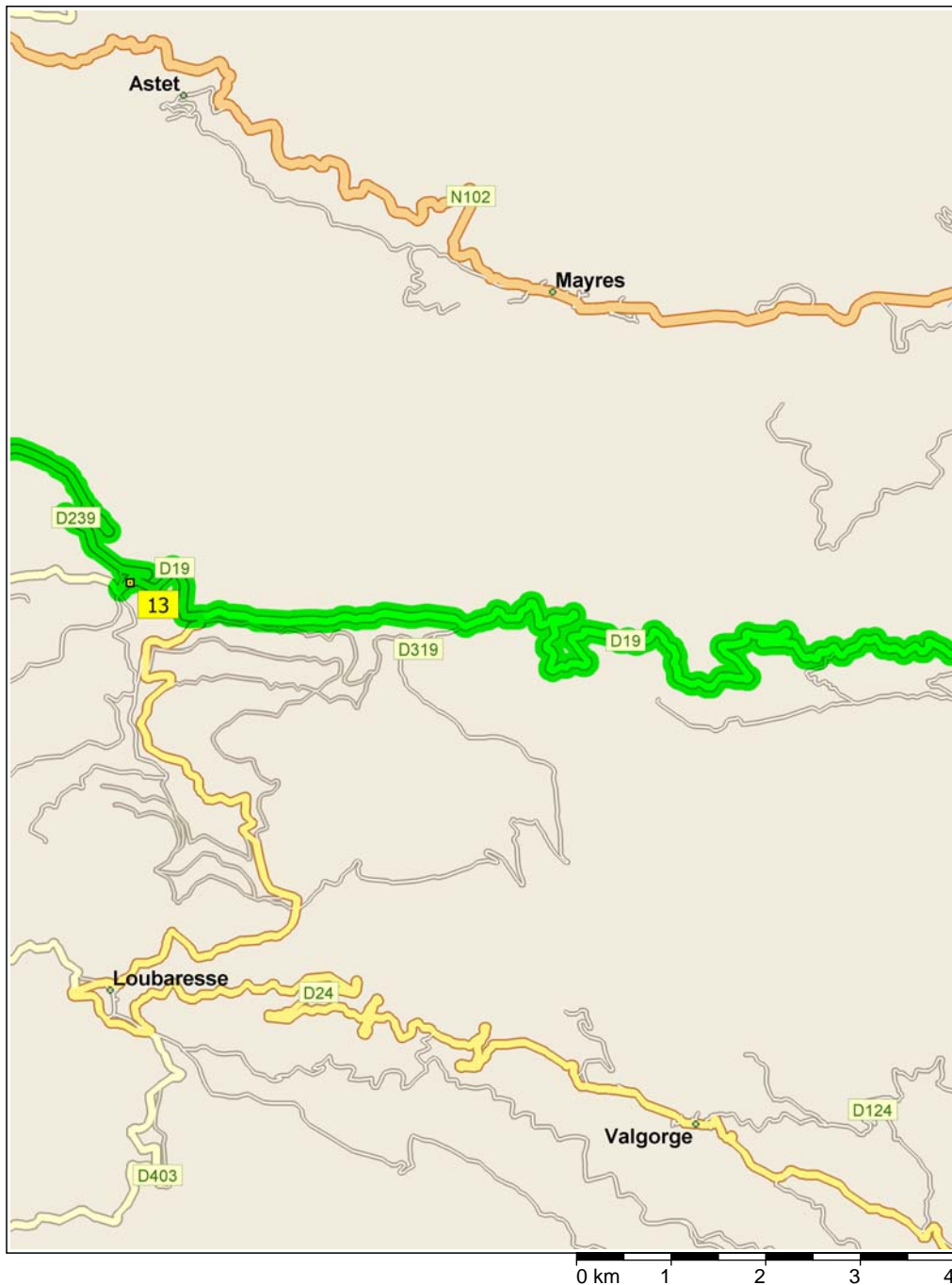
- 10:46 45,8 km Tourner à GAUCHE (sud), prendre D500 pendant 4,1 km
- 10:50 49,8 km 9 À près de Salettes, rester sur D500 (sud) pendant 14,6 km



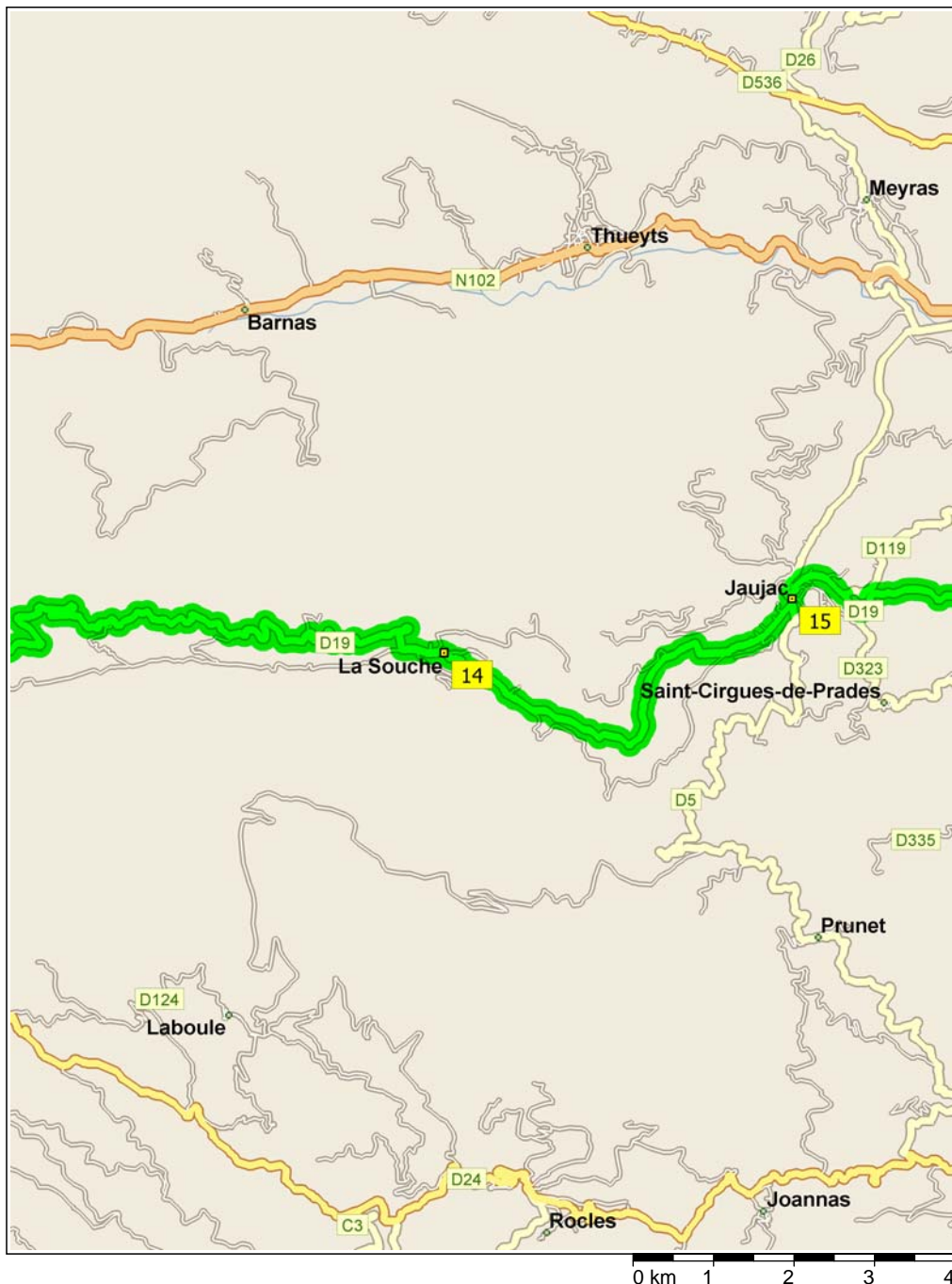
- 11:03 64,4 km **10** À Saint-Paul-de-Tartas, rester sur D500 (ouest) pendant 3,1 km
- 11:06 67,5 km Tourner à GAUCHE (sud-est), prendre N102 pendant 13,2 km



- 11:18    80,7 km    **11** À près de Lanarce, rester sur N102 (sud) pendant 4,1 km
- 11:22    84,8 km    **12** À près de Astet, tourner à DROITE (sud-ouest), prendre D239 pendant 9,9 km



- 11:30 94,7 km Tourner à GAUCHE (est), prendre D19 [Lieu-dit Le Bez] pendant 0,1 km
- 11:31 94,8 km **13** À près de Loubaresse, rester sur D19 (est) pendant 4,2 km
- 11:34 99,0 km Prendre D19 [Col de la Croix de Bauzon] à GAUCHE (est) pendant 8,4 km



- 11:42 107,4 km Prendre D19 à GAUCHE (nord-est) pendant 5,8 km
- 11:47 113,2 km **14** À La Souche, rester sur D19 [Place de la Liberté] (est) pendant 50 m
- 11:47 113,2 km Continuer TOUT DROIT sur D19 pendant 1,0 km
- 11:49 114,3 km Continuer TOUT DROIT sur D19 [Lieu-dit La Croze] pendant 2,5 km
- 11:51 116,8 km Continuer TOUT DROIT sur D19 pendant 1,8 km
- 11:53 118,6 km Prendre D19 [Rue de la Chavade] à DROITE (est) pendant 0,6 km
- 11:54 119,1 km Prendre D5 [Rue du Terras] à GAUCHE (nord) pendant 50 m
- 11:54 119,2 km **15** À Jaujac, rester sur D5 [Rue du Terras] (nord) pendant 50 m
- 11:54 119,2 km Tourner à DROITE (nord-est), prendre D19 [Rue des Frères Fabre] pendant 0,1 km
- 11:55 119,4 km Prendre D19 [Rue Jean Moulin] à DROITE (nord-est) pendant 0,8 km



- 11:56 120,2 km Continuer TOUT DROIT sur D19 pendant 2,8 km
- 11:59 122,9 km Continuer TOUT DROIT sur D19 [Lieu-dit Les Prades] pendant 0,2 km
- 11:59 123,2 km Continuer TOUT DROIT sur D19 pendant 1,5 km
- 12:01 124,7 km Prendre D19 [Lieu-dit Les Plots Hauts] à DROITE (est) pendant 0,1 km
- 12:01 124,8 km Continuer TOUT DROIT sur D19 pendant 1,0 km
- 12:02 125,8 km Prendre D19 [Lieu-dit Fabrias] à DROITE (est) pendant 0,1 km
- 12:02 126,0 km Continuer TOUT DROIT sur D19 [Lieu-dit Champanser] pendant 0,2 km
- 12:03 126,2 km Au rond-point, prendre la première sortie vers N102 pendant 2,4 km
- 12:05 128,6 km Au rond-point, prendre la deuxième sortie vers N102 [Le Gué d'Arlix] pendant 1,2 km
- 12:07 129,8 km Tourner à GAUCHE (nord), prendre D578 [Route Nationale] pendant 0,3 km
- 12:07 130,1 km Au rond-point, prendre la première sortie vers D578 [Avenue Chabalière] pendant 0,3 km
- 12:08 130,4 km Au rond-point, prendre la première sortie vers D578 BIS [Avenue Claude Expilly] pendant 0,2 km
- 12:08 130,6 km Tourner à GAUCHE (nord), prendre Avenue Paul Ribeyre pendant 0,2 km
- 12:09 130,8 km Prendre les routes locales à DROITE (nord-est) pendant 0,1 km
- 12:09 130,9 km **16** Arrivée Grand Hôtel des Bains [Montée de l'Hôtel des Bains, 07600, Vals-les-Bains, France, Tel: +33 4-75374213]